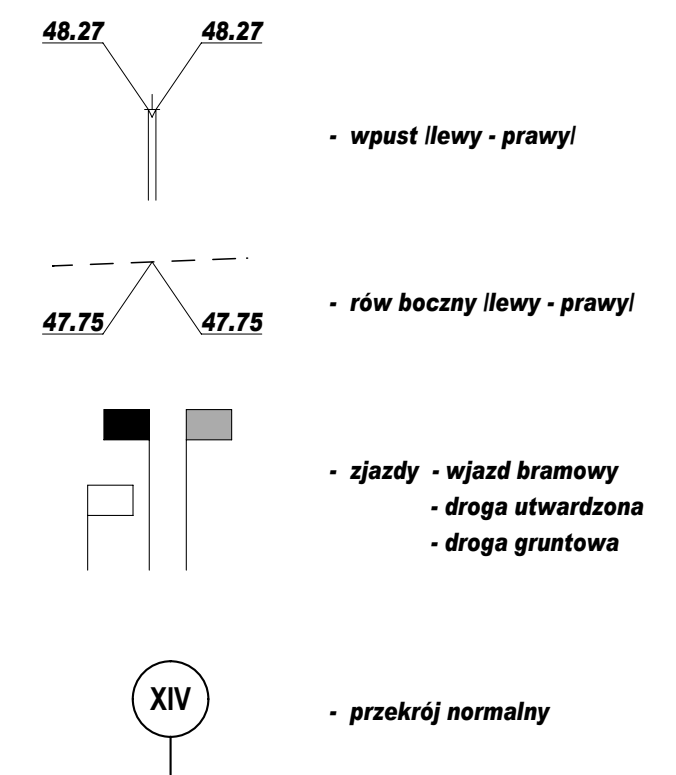





zadanie "c"

ŚCIĘGNICA / ŚCIĘGNICA LEŚNICTWO

PROFIL PODŁUŻNY SKALA 1:100/1000

PRZEBUDOWA DRÓG NA TERENIE GMINY KOBYLNICA odcinek DP 1151G - zadanie "c"



<p style="text-align: center;">Zarząd Dróg Powiatowych Słupsk, ul. Słoneczna 16 A</p>	
<p>obiekt: DROGI NA TERENIE GMINY KOBYLNICZA od drogi krajowej nr 6 do drogi wojewódzkiej nr 209</p>	<p>skala 1:100/1000</p>
<p>tytuł:</p> <p style="text-align: center;"></p>	<p>data II 2007 r.</p>
<p>Projektant: mgr inż. Maria-Jolanta Więcek</p>	<p>Sprawdzający: inż. Stanisław Koziół</p>
	<p style="text-align: center;">STRADA Biuro Projektowe</p>
<p>nr rysunku 2.15</p>	